



LES CHALETS DU LAC CHAMBON - MASSIF DU SANCY - AUVERGNE



LES CHALETS DU LAC CHAMBON - AUVERGNE

Location de vacances pour 6 personnes à Chambon-sur-Lac - Massif du Sancy

<https://leschaletsdulacchambon.fr>



Patrick Sarliève

☎ 06 08 26 34 18

A Les Chalets du Lac Chambon - Chalet
n° 2 : Lac Chambon - Plage OUEST Chambon
63790 Chambon-sur-Lac





Les Chalets du Lac Chambon - Chalet n°2



Chalet



6

personnes
(Maxi: 6 pers.)



3

chambres



70

m²



Chalet de montagne, bois massif, dans un site unique et exceptionnel, à 2 pas de la plage du lac Chambon. Vue directe Lac et Plage, et le Massif du Sancy. 3 chambres et 6 couchages, 3 *.

Du salon confortable et douillet, ou de la terrasse extérieure, la vue est exceptionnelle et vous invite aux plaisirs de l'eau, de la plage toute proche, aux randonnées faciles, aux sorties toniques sur parcours balisés dans les plus beaux sites naturels du Massif du Sancy. Exposition Sud. Plage surveillée, Pataugeoire et jeux d'enfants à 2 minutes Accès internet wifi Pro (gros débit) télé satellite TNT.



Pièces et équipements

| | | |
|-------------------------------------|---------------------------------------------------------------------|--------------------------------------------------|
| <i>Chambres</i> | Chambre(s): 3 Lit(s): 4 | dont lit(s) 1 pers.: 2 dont lit(s) 2 pers.: 2 |
| <i>Salle de bains / Salle d'eau</i> | Salle de bains avec douche Salle(s) de bains (avec baignoire): 1 | Sèche cheveux |
| <i>WC</i> | WC: 1 WC indépendants | |
| <i>Cuisine</i> | Cuisine Appareil à raclette Four Lave vaisselle | Appareil à fondue Four à micro ondes |
| <i>Autres pièces</i> | Balcon Terrasse | Séjour |
| <i>Media</i> | Câble / satellite Wifi | Télévision |
| <i>Autres équipements</i> | Lave linge privatif | Matériel de repassage |
| <i>Chauffage / AC</i> | Cheminée | |
| <i>Exterieur</i> | Barbecue Jardin Terrain clos | Cour Salon de jardin |
| <i>Divers</i> | | |

Infos sur l'établissement



Communs

A proximité propriétaire
Habitation indépendante

Dans Chalet

chalet indépendant avec vue et calme



Activités



Réseaux

wifi pro gros débit (télétravail possible)



Stationnement

Parking
devant le chalet ou à proximité

Parking privé



Services

Location de draps et/ou de
linge

Nettoyage / ménage



Extérieurs

Plan d'eau
Piscine enfants
Table de ping pong

Ponton de pêche
Piscine plein air

A savoir : conditions de la location

Arrivée 16 à 19 h

Départ 9 à 10 h

*Langue(s)
parlée(s)* Anglais Français

*Annulation/
Prépaiement/
Dépot de
garantie* acompte de 30 %

*Moyens de
paiement* Cartes de paiement Chèques bancaires et postaux
Espèces Virement bancaire
Virements bancaires

Ménage

*Draps et Linge
de maison* location des draps 15 € / la paire

*Enfants et lits
d'appoints* Lit bébé
fourni

*Animaux
domestiques* Les animaux sont admis.
chien de moins de 15 kg 30 € / séjour

Tarifs (au 30/04/26)

Les Chalets du Lac Chambon - Chalet n°2

| Tarifs en €: | Tarif 1 nuit en semaine (L, M, M, J, D) | Tarif 1 nuit en weekend (V ou S) | Tarif 2 nuits weekend (V+S) | Tarif 7 nuits semaine |
|--------------|--------------------------------------------|-------------------------------------|--------------------------------|-----------------------|
|--------------|--------------------------------------------|-------------------------------------|--------------------------------|-----------------------|

Aucun tarif renseigné (contactez le propriétaire)

Mes recommandations

Découvrir le Massif du Sancy

Toutes les activités et Loisirs

OFFICE DE TOURISME DU MASSIF DU SANCY
WWW.SANCY.COM

MASSIF DU
SANCY



Auvergne France



L'Auberge du Bougnat

☎ 04 73 88 67 84
80 route de la Forêt

🌐 <http://www.aubergedubougnat.com>

3.1 km
📍 Saint-Victor-la-Rivière



Cuisine gourmande et généreuse. Truffade réputée. Ambiance et cadre chaleureux. Maître Restaurateur. 20 ans à votre service. Plats à emporter sur commande. Soyez les bienvenus chez nous !



Les Planches

☎ 04 73 79 61 08
15 rond-point des Pistes

8.5 km
📍 Super-Besse



Les Planches vous accueille avec sa terrasse face aux montagnes.



Le Bœuf dans l'Assiette

☎ 04 73 65 01 23
9 place Charles de Gaulle
🌐 <https://www.leboeufdanslassiette.com>

8.6 km
📍 Mont-Dore



Le Bœuf dans l'Assiette, restaurant auvergnat situé au cœur du Mont-Dore, vous propose dans une ambiance chaleureuse et décontractée, une cuisine de qualité pour les amateurs de viande cuite au feu de bois.



Auvergne Montgolfière : vol en montgolfière

☎ 04 73 88 40 00
Lac Chambon - Plage Chambon 45
route de Chambon

🌐 <http://www.auvergne-montgolfiere.com>

📍 Chambon-sur-Lac



Une aventure unique entre ciel et terre, portée par les vents. Deux sites de décollage : Massif du Sancy et Chaîne des Puys.



Lac Chambon - Baignade Chambon

☎ 04 73 88 62 62

0.5 km
📍 Chambon-sur-Lac



C'est un lac de barrage aménagé pour la baignade et les sports nautiques. Le lac Chambon est labellisé Pavillon Bleu.

Mes recommandations (suite)

Découvrir le Massif du Sancy

Toutes les activités et Loisirs


OFFICE DE TOURISME DU MASSIF DU SANCY

WWW.SANCY.COM

MASSIF DU
SANCY



Auvergne France



Sites de pêche des couzes et ruisseaux à Chambon- sur-Lac

☎ 04 73 88 62 62

🌐 <http://www.peche63.com>

0.6 km

📍 Chambon-sur-Lac



Les amateurs de la pêche sportive pourront s'adonner à leur loisir préféré et traquer la truite Fario dans les ruisseaux et rivières en amont et aval du Lac Chambon. (Couze Chaudefour, Couze Surain, Couze Chambon, ruisseau de Chautignat, de Jassat, ...).



Site de pêche du Lac Chambon à Chambon sur Lac

☎ 04 73 88 62 62

🌐 <http://www.peche63.com>

0.6 km

📍 Chambon-sur-Lac



Le Lac Chambon (2ème catégorie), vaste de 60 hectares et dont la profondeur maximum ne dépasse pas les 4 mètres, permet la pêche - notamment en barque (moteur électrique autorisé) - de plusieurs espèces telles que sandre, brochet, carpe ou encore friture.



Site de pêche du lac Chambon à Murol

☎ 04 73 88 62 62

🌐 <http://www.peche63.com>

1.0 km

📍 Murol



Lac Chambon (2ème catégorie) et les couzes (1ère catégorie).



Rando Quad ABS

☎ 06 64 47 21 10

Montaleix

🌐 <https://www.quadmieux.com/>

2.4 km

📍 Chambon-sur-Lac



Randonnée en quad homologué (permis B) et bi-place, toute l'année. Encadrement inclus, organisation d'événements.



Site d'escalade de Chambon-sur-Lac

☎ 04 73 88 62 62

5.8 km

📍 Chambon-sur-Lac



La Dent de la Rancune et la Crête de Coq dans la Vallée de Chaudefour et le site de Chambon-des-Neiges.

Mes recommandations (suite)

Découvrir le Massif du Sancy

Toutes les activités et Loisirs

OFFICE DE TOURISME DU MASSIF DU SANCY
WWW.SANCY.COM

MASSIF DU SANCY



Auvergne France



Escape Games de Jonas

☎ 04 73 56 16 42

Jonas

🌐 <https://www.escape-jonas.com/>

6.9 km

📍 Saint-Pierre-Colamine



Escape Jonas, une aventure extraordinaire à faire en famille ou entre amis. 100% médiévale, 100% fait maison. Nos 2 escape games vous transporteront à l'intérieur des cavités creusées dans un volcan endormi. Jouez au temps des gueux et des nobles sires.



Rando Quad ABS sur neige

☎ 06 64 47 21 10

33 avenue du Sancy

🌐 <https://www.quadmieux.com/>

8.6 km

📍 Super-Besse



Randonnée en quad homologué (permis B) et bi-place sur la neige à Super-Besse. Encadrement inclus, organisation d'événements.



Attractions Parc Fenestre

☎ 06 58 31 69 44

Avenue Agis Ledru

🌐 <http://parcfenestre.com>

13.7 km

📍 La Bourboule



En famille ou entre amis, venez profiter d'une journée riche en émotions. C'est au total, 14 attractions que vous pourrez découvrir ! Petits et grands peuvent en effet y découvrir toute une flopée d'activités divertissantes.



Sancy Cheval - Randonnée équestre

☎ 06 81 59 59 91

Baffaud

15.2 km

📍 Chastreix



Promenade, randonnée en montagne de 1h à 4h, à la journée ou week-end avec des chevaux expérimentés. Itinérance ou randonnée en étoile.



Lac Chambon - Site Naturel

☎ 04 73 88 62 62

0.5 km

📍 Chambon-sur-Lac



C'est un lac de barrage d'origine volcanique formé à la suite de l'éruption du volcan du Tartaret, situé sur la commune voisine de Murot.



Lac Chambon - Site Naturel

☎ 04 73 88 62 62

0.5 km
📍 Muroi



C'est un lac de barrage d'origine volcanique suite à l'éruption du Volcan du Tartaret



Vestiges de Varennes

☎ 06 38 83 12 02
Varennes

🌐 <http://www.vestiges-de-varennes.fr/>

0.5 km
📍 Chambon-sur-Lac



Construit à partir du XIIe siècle sur un éperon rocheux, le château de Varennes est un témoin précieux de l'histoire féodale en Auvergne. Aujourd'hui, il est partiellement en ruine mais ces vestiges conservent une forte valeur historique et symbolique.



Dent du Marais

☎ 04 73 88 62 62

0.6 km
📍 Chambon-sur-Lac



La Dent du Marais, aussi appelée 'Saut de la Pucelle' offre un point de vue imprenable à 943 m. d'altitude, sur la vallée de la couze Chambon, le lac Chambon, et le château de Muroi.



Couze Chambon

☎ 04 73 88 62 62

0.9 km
📍 Chambon-sur-Lac



La Couze Chambon (aussi appelée Couze de Champeix) prend sa source dans la Vallée de Chaudefour, à la jonction de deux petites couzes appelées Chaudefour et Diane, au pied du Puy de Sancy. Elle déverse ensuite ses alluvions dans le Lac Chambon.



Volcan du Tartaret

☎ 04 73 88 62 62

1.3 km
📍 Muroi



Le volcan du Tartaret est un petit volcan de 957 m d'altitude.



Chapelle Sépulcrale de Chambon-sur-Lac

☎ 04 73 88 62 62
Le Bourg

1.5 km
📍 Chambon-sur-Lac



Chapelle sépulcrale en rotonde des Xème et XIIème siècles, de style roman.



Eglise de Chambon-sur- Lac

☎ 04 73 88 62 62
Le Bourg

1.7 km
📍 Chambon-sur-Lac



L'église de Chambon-sur-Lac est un petit édifice roman de la fin du XIIème siècle, début du XIIIème siècle. Elle a été plusieurs fois remaniée.



Patrimoine rural de Chambon-sur-Lac

☎ 04 73 88 62 62

1.9 km
📍 Chambon-sur-Lac



La commune de Chambon-sur-Lac possède plusieurs fours à pain (Voissières, Bressouleille et Varennes), témoignage d'un riche patrimoine rural.



MÉM / Musée des peintres de l'École de Murol

☎ 04 73 88 60 06
12 rue du Château
🌐 <http://www.musee-murol.fr>

1.9 km
📍 Murol



L'École des peintres de Murol(s) s'inscrit dans le mouvement postimpressionniste. Découvrez les paysages uniques du massif du Sancy du début du XX siècle !



Découverte du Château de Murol

☎ 04 73 88 82 50
Route du Château
🌐 <http://www.murolchateau.com>

2.1 km
📍 Murol



Forteresse juchée sur son promontoire basaltique. Venez y découvrir la cour de Guillaume en 1426. La visite du château est à la fois ludique et historique, c'est une promesse de voyage dans le temps pour petits et grands !

Mes recommandations (suite)

Découvrir le Massif du Sancy

Toutes les activités et Loisirs

OFFICE DE TOURISME DU MASSIF DU SANCY

WWW.SANCY.COM

MASSIF DU
SANCY



Auvergne France



Eglise Saint-Victor

☎ 04 73 88 62 62

3.1 km
📍 Saint-Victor-la-Rivière



L'église de Saint-Victor-la-Rivière fut édiflée (pour sa partie principale) au XIIIème siècle.



Cascade de Voissières

☎ 04 73 88 62 62
Voissières

4.4 km
📍 Chambon-sur-Lac



La cascade de Voissières prend sa source dans un petit cours d'eau proche de Chambon des Neiges. Il rejoint par la cascade, la Couze de Chaudefour qui alimente ensuite le Lac Chambon. La cascade reste mystérieuse, cachée en partie par la végétation.



La Roche Romaine

☎ 04 73 88 62 62

4.5 km
📍 Saint-Victor-la-Rivière



La Roche Romaine est un rocher basaltique situé sur le flanc sud-est du Puy de Bessolles, près du lieu dit 'la roche romaine' sur la commune de Saint-Victor-La-Rivière.



Couze Chambon

☎ 04 73 88 50 86

5.2 km
📍 Saint-Nectaire



Elle prend sa source dans la vallée de Chaudefour, à la jonction de 2 petites couzes appelées Chaudefour et Diane, au pied du Puy de Sancy (Couze est un nom auvergnat pour torrent).



Le Massif Adventif

☎ 04 73 65 20 21

5.8 km
📍 Mont-Dore



Fabuleux parcours de crêtes volcaniques sur quatre sommets : Puy de l'Angle (1738m), Puy de Barbier (1702m), Puy de Monne (1692m), Puy de la Tache (1629m).



Église de Saint-Nectaire - Notre-Dame du Mont Cornadore

☎ 04 73 88 50 86

Saint-Nectaire-le-Haut

<https://www.sancy.com/decouvrir/inco>
5.9 km

📍 Saint-Nectaire



L'église de Saint-Nectaire couronne le mont Cornadore, elle est à juste titre considérée comme l'une des plus belles églises romanes d'Auvergne.



Col de la Croix Saint- Robert

☎ 04 73 88 62 62

6.5 km

📍 Chambon-sur-Lac



C'est le col le plus haut du Massif du Sancy. Il permet de relier la Vallée de la Dordogne et du Mont-Dore au Lac Chambon.



Site Troglodyte de Jonas

☎ 04 73 56 16 42

Jonas

🌐 <http://www.jonastroglo.fr>

6.9 km

📍 Saint-Pierre-Colamine



Venez découvrir la forteresse de Jonas creusée par les hommes dans une coulée de lave. Vous allez découvrir la chapelle et ses fresques du XI^{ème} siècle, la boulangerie avec son four à pain et bien sûr le château creusé dans la falaise.



Source Sainte-Anne

☎ 04 73 88 62 62

Vallée de Chaudefour

6.9 km

📍 Chambon-sur-Lac



Source naturellement gazeuse...



Besse et Saint-Anastaise, cité médiévale et Renaissance - Petite Cité de Caractère ®

☎ 04 73 79 52 84

7.0 km

📍 Besse-et-Saint-Anastaise



Cité médiévale et renaissance, visites libres toute l'année et guidées en saison.

Mes recommandations (suite)

Découvrir le Massif du Sancy

Toutes les activités et Loisirs

OFFICE DE TOURISME DU MASSIF DU SANCY

WWW.SANCY.COM

MASSIF DU
SANCY



Auvergne France



Patrimoine rural de Besse


☎ 04 73 79 52 84

7.2 km

📍 Besse-et-Saint-Anastaise



Patrimoine rural à retrouver dans le village et les hameaux alentours.



Réserve Naturelle de la Vallée de Chaudefour

☎ 04 73 88 68 80

📄 <https://www.decouvrir.parcdesvolcans>

7.3 km

📍 Chambon-sur-Lac



La Réserve Naturelle de Chaudefour est une des 3 vallées glaciaires du Massif du Sancy. Elle est réputée pour sa flore alpine et pour ses 2 dykes acérés (Dent de la Rancune et Crête du Coq). Elle constitue une des plus belles vallées en auge d'Auvergne.



Cascade de Saillant

☎ 04 73 88 50 86

Saillant

7.4 km

📍 Saint-Nectaire



La Couze Chambon traverse une coulée de lave, ce qui crée une cascade haute de 7 mètres.



Cascade de la Biche

☎ 04 73 88 62 62

Vallée de Chaudefour

7.6 km

📍 Chambon-sur-Lac



La cascade de la Biche se situe en plein coeur de la Réserve, dans le fond de la vallée.



La Grande Cascade

☎ 04 73 65 20 21

📄 <https://www.sancy.com/circuits/circuits>

7.8 km

📍 Mont-Dore



Découvrez la plus haute cascade d'Auvergne avec ses 32 m de chute, nichée dans une forêt luxuriante.

Mes recommandations (suite)

Découvrir le Massif du Sancy

Toutes les activités et Loisirs

OFFICE DE TOURISME DU MASSIF DU SANCY

WWW.SANCY.COM

MASSIF DU SANCY



Auvergne France



Lac Pavin

☎ 04 73 79 52 84

8.7 km
📍 Besse-et-Saint-Anastaise



A mi-chemin entre Besse et Super Besse, un lac d'origine volcanique !



Le Puy de Sancy

☎ 04 73 65 20 21

📄 <https://www.sancy.com/decouvrir/inco>

9.7 km
📍 Mont-Dore



Du haut de ses 1885 m, le Puy de Sancy est le point culminant des monts Dore, situé en Auvergne, dans le département du Puy-de-Dôme.



Les Crêtes du Sancy

☎ 04 73 65 20 21

9.7 km
📍 Mont-Dore



Couronnant la vallée de la Dordogne, les crêtes volcaniques du Sancy offrent un spectaculaire parcours parfois vertigineux situé entre 1400 m et 1885 m d'altitude, à découvrir de mi-Mai à fin Octobre.



Puy de Paillaret

☎ 04 73 79 60 29

9.9 km
📍 Super-Besse



Le Puy de Paillaret est un des sommets du strato volcan du Sancy il culmine à 1721 m. De son sommet un panorama à 360 ° sur l'Artense , les Monts du Cezalliers...



Ferme GAEC de l'Oiseau

☎ 06 60 05 82 96

2 impasse de l'Oiseau Montaleix
📄 <http://www.saintnectaire-ferme-oiseau>

1.7 km
📍 Chambon-sur-Lac



Producteur affineur de Saint-Nectaire et Cantal fermiers. Découvrez tous les secrets de la ferme, de la fabrication du St-Nectaire et des caves d'affinage - visite gratuite.

Mes recommandations (suite)

Découvrir le Massif du Sancy

Toutes les activités et Loisirs

OFFICE DE TOURISME DU MASSIF DU SANCY

WWW.SANCY.COM



La Ruche Auvergnate

☎ 09 66 42 07 11

4 route de Montaleix

🌐 <http://www.la-ruche-auvergnate.com>

2.6 km

📍 Chambon-sur-Lac



LA RUCHE AUVERGNATE, authentique miellerie de montagne. Une famille d'apiculteurs passionnés, vous fait découvrir l'élevage des abeilles, la production de miel ainsi que la confection traditionnelle et artisanale des gourmandises de la Ruche.

Mes recommandations (suite)

Découvrir le Massif du Sancy

Toutes les activités et Loisirs

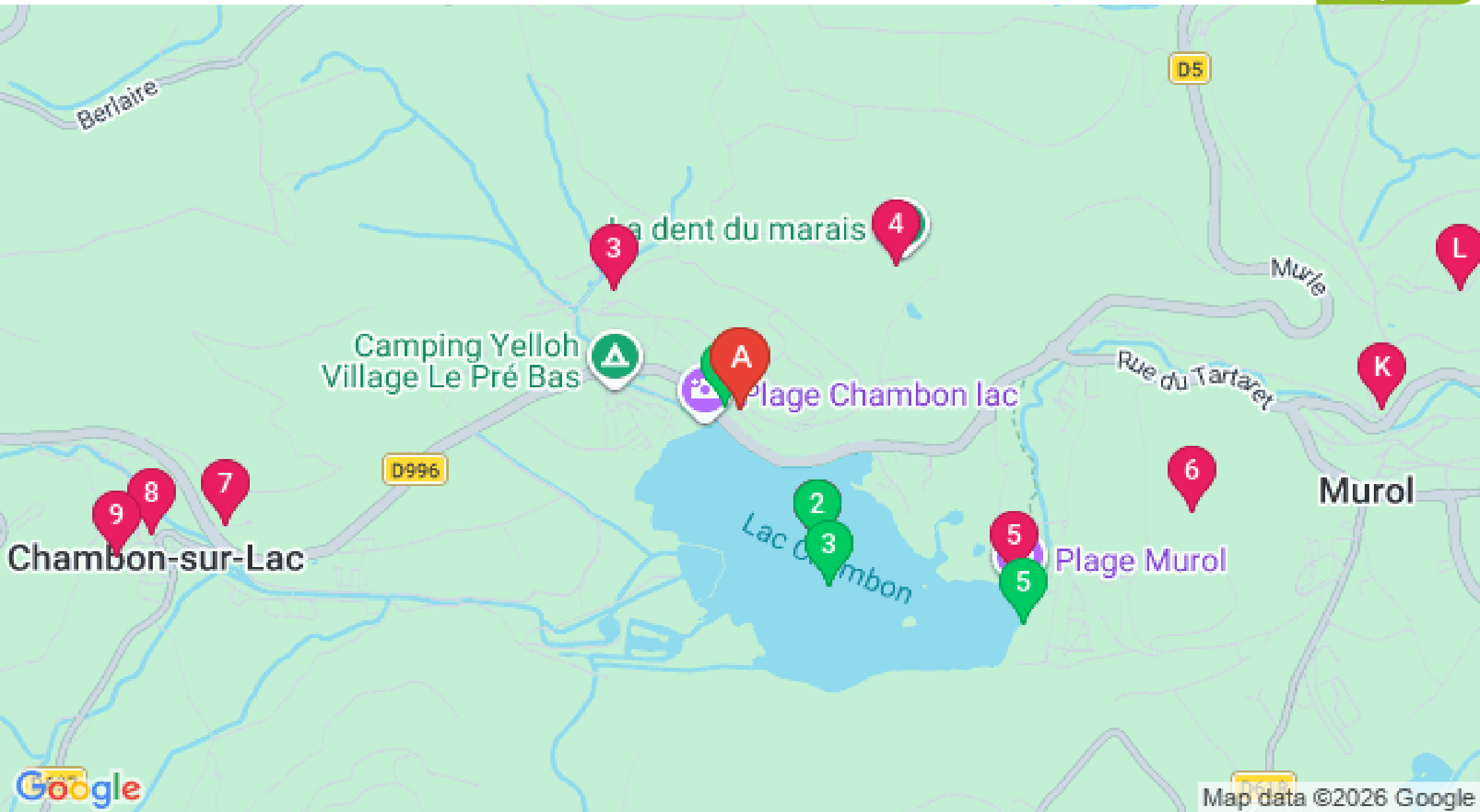
OFFICE DE TOURISME DU MASSIF DU SANCY

WWW.SANCY.COM

MASSIF DU SANCY



Auvergne France



: Restaurants : Activités et Loisirs : Nature : Culturel : Dégustations

Map data ©2026 Google

Mes recommandations (suite)

Découvrir le Massif du Sancy

Toutes les activités et Loisirs

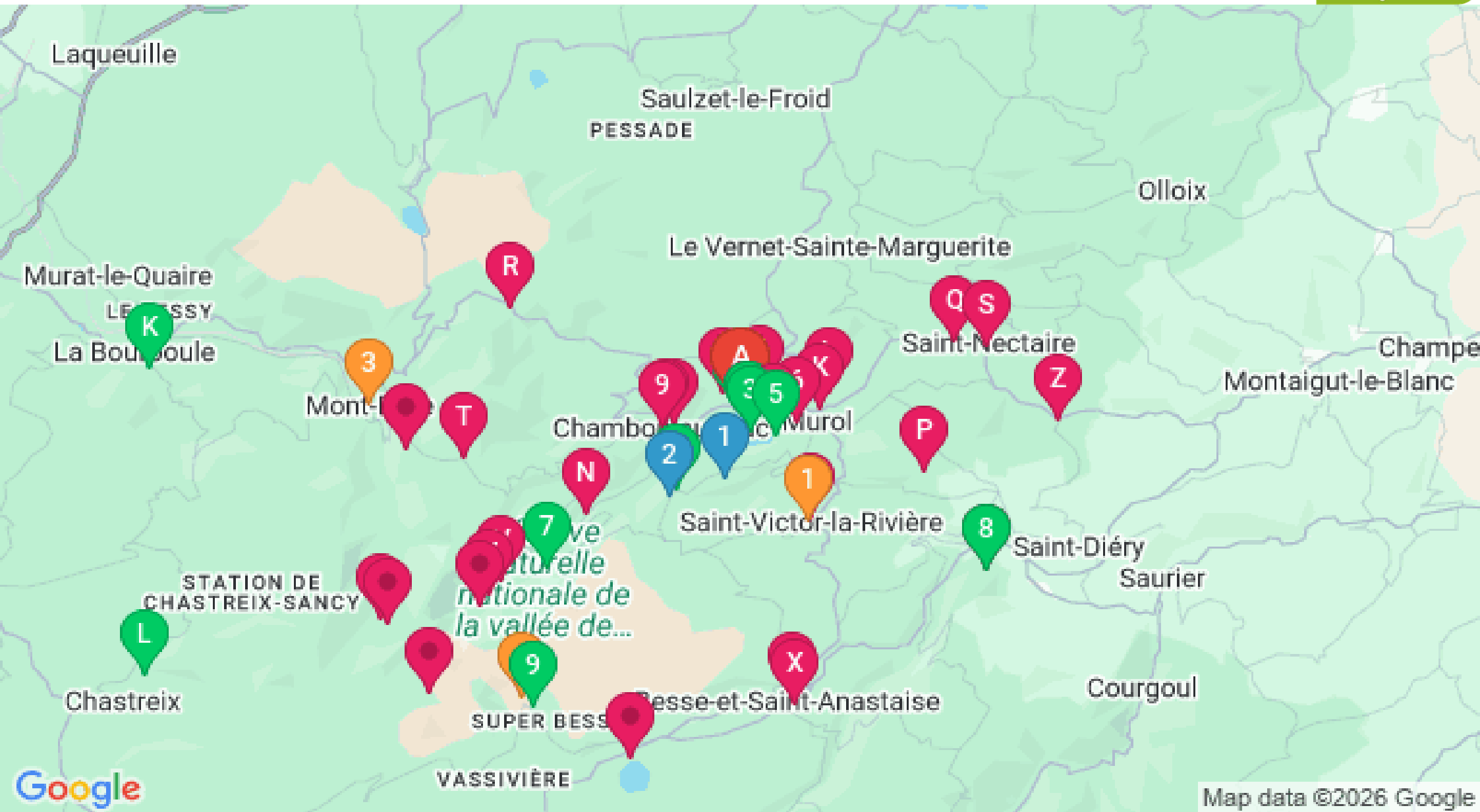
OFFICE DE TOURISME DU MASSIF DU SANCY

WWW.SANCY.COM

MASSIF DU SANCY



Auvergne France



: Restaurants : Activités et Loisirs : Nature : Culturel : Dégustations